






LEGENDA:

  istn.	ISTNIEJĄCE OZNAKOWANIE PIONOWE
	ISTNIEJĄCE OZNAKOWANIE POZIOME
 proj.	PROJEKTOWANE OZNAKOWANIE PIONOWE
	BAARIERA CHODNIKOWA U-12a



 <b>PRACOWNIA INŻYNIERII DROGOWEJ PIOTR TABAK</b> ul. Miodowa 15, Młoszowa 32-540 Trzebinia tel: 792163063 pid.tabak@gmail.com				
Inwestor	Gmina Trzebinia ul. Marszałka Piłsudskiego 14 32-540 Trzebinia			
Nazwa inwestycji	Rozbudowa drogi wewnętrznej przy Szkole Podstawowej nr 8 na Os. Widokowym w Trzebini			
Adres inwestycji	Trzebinia, os. Widokowe Działki ewid. 191/326, 191/313, 191/398 Obręb 0013; Jedn. ewid. 120305_4			
Rodzaj projektu	<b>PROJEKT DOCELOWEJ ORGANIZACJI RUCHU</b>			Data 04.2025
Tytuł rysunku	<b>PLAN DOCELOWEJ ORGANIZACJI RUCHU</b>			
Branża	<b>INŻYNIERIA RUCHU</b>		Skala	<b>1:500</b>
Funkcja	Imię i nazwisko	Specjalność	Nr uprawnień	Podpis
Projektant	<b>inż. Piotr Tabak</b>	Drogowa	MAP/0258/POD/22	
Uwaga	<b>PRAWA AUTORSKIE ZASTRZEŻONE (DZ.U. NR 24, POZ. 83 Z DNIA 23.02.1994)- DOKONYWANIE ZMIAN, POPRAWEK, SKRĘŚLEŃ ORAZ KOPIOWANIE I ROZPOWSZECZNIANIE BEZ ZGODY JEDNOSTKI AUTORSKIEJ JEST NIEDOZWOLONE.</b>			